













Maßstab 1:30.000
1 cm in der Karte $\hat{=}$ 300 m in der Natur

Geobasisdaten © :
Datenlizenz Deutschland – Zero – Version 2.0

Erläuterungen zum Streckenplan

-  Wegpunkte
-  Naturtour (unbeschildert)
-  Beschildertes Radverkehrsnetz
-  Kommunengrenze
-  Kreisgrenze
-  Naturschutzgebiet
-  Steigung/Gefälle
-  Gefahrenstelle: Straßenquerung im Kurvenbereich
-  Schlechte Wegstrecke: Fahrrad schieben
-  Friedhof: Fahrrad schieben

Hinweis

Um das Naturerlebnis zu steigern verläuft diese Naturtour in Abschnitten auch über Feld-, Wiesen- und Waldwege, die je nach Witterung schwieriger zu befahren sein können. Eventuell empfiehlt sich dann das Fahrrad zu schieben.

Sicherheitshinweise

1. Das Befahren der Radrouten geschieht auf eigene Gefahr, jeder ist für sich selbst verantwortlich.
2. Für alle Radler gilt die Straßenverkehrsordnung.
3. Bitte nutzen Sie ein verkehrssicheres Fahrrad.
4. Wir empfehlen das Tragen eines Fahrradhelms.

Angaben zur Strecke/GPS

Länge: 22,9 km (Rundkurs)

Summe Höhe bergauf: 226 m

max. Höhe: 200 m

min. Höhe: 59 m

Schwierigkeit: mittel (für Radler mit guter Kondition)

Empfohlener Zeitraum: April - November

Routenführung: überwiegend auf autoverkehrsarmer, asphaltierten Wirtschaftswegen/Nebenstraßen oder eigenständigen Radwegen, streckenweise auf Schotter-, Wald- und Wiesenwegen

GPS-Nutzung

Die GPS-Daten zu dieser Naturtour können auf der Internetseite www.fahr-im-kreis.de heruntergeladen werden. Dort finden Sie auch eine kurze Bedienungsanleitung zur Nutzung der GPS-Daten mit Smartphone und App.

Audiodateien

Wer die Beschreibungen der Wegpunkte nicht lesen sondern hören möchte, hat ebenfalls auf www.fahr-im-kreis.de die Möglichkeit, den Audioguide (mp3-Format) zu dieser Route aufs Smartphone oder den MP3-Player zu laden.

Bei Fragen wenden Sie sich bitte an:

Biologische Station Ravensberg im Kreis Herford e.V.
 Am Herrenhaus 27
 32278 Kirchlengern
 Tel.: 05223 78250
 E-Mail: info@bshf.de

Höhenprofil der Strecke

